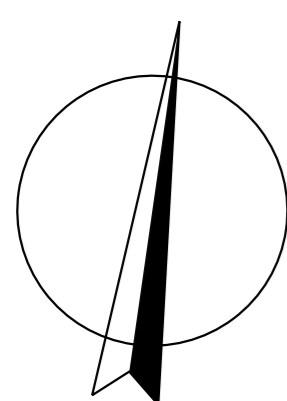



# ZMĚNA Č. 4 ÚZEMNÍHO PLÁNU OTOVICE

## Návrh Změny ÚP



M.: 1:5000

### LEGENDA :

stav	návrh	
		hranice řešeného území
		hranice zastavěného území ke dni 20. 3. 2026
		zastavitelné plochy
		plochy transformační
		plochy změn v krajině
		územní rezerva

### Zásobování vodou

stav	návrh	
		vodovod
		vodojem

### Kanalizace

		kanalizace splašková gravitační
		odtok z ČOV
		kanalizace splašková tlaková
		kanalizace jednotná
		kanalizace dešťová
		čistírna odpadních vod
		čerpací stanice kanalizace

### Zásobování elektrickou energií

		vrchní vedení VN 22 kV
		kabelové vedení VN 22 kV
		trafostanice

### Informační část

#### Vodní režim

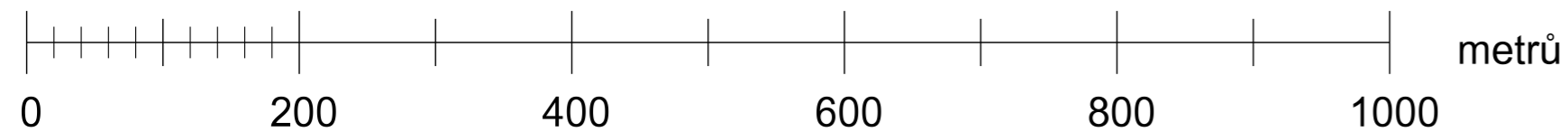
stav	návrh	
		vodní plochy a toky
		vodní toky
		pozorovací vrt ČHMÚ

#### Zásobování plynem

stav	návrh	
		plynovod VTL do 40 barů
		plynovod STL
		regulační stanice
		stanice katodové ochrany
		anoda
		PKO kabel

#### Elektronické komunikace

		telekomunikační vedení
		telekomunikační zařízení
		RR spoje
		vyšilač



A2c. Koncepce veřejné infrastruktury - technická infrastruktura

Obsah výkresu N3. dosud platného ÚP je nahrazen výkresem A2c. Změny č. 4 ÚP.

KADLEC K.K. NUSLE, spol. s r.o.			
Chaberská 3, 182 00 Praha 8    Telefon: 284 680 740, 603 440 989    e-mail: posta@kadleck.cz    www.kadleck.cz			
Projekant:	Obecný projektant:	Grafická zpracování:	
Ing. arch. Daniela Binderová		Štěpán Klumpar	
Pořizovatel:	Schvalovací orgán:	Číslo smlouvy:	553/24
Obecní úřad Otovice, smluvně zastoupený Bc. Jaromírem Trnkem	Zastupitelstvo obce Otovice		
Akce: ZMĚNA Č. 4 ÚZEMNÍHO PLÁNU OTOVICE Návrh Změny ÚP		Datum: 4. 2026	Výkres č.: A2c.
Název výkresu: Koncepce veřejné infrastruktury - technická infrastruktura		Mřížko: 1 : 5000	Kopie č.: